

ODSTRANĚNÍ
ČÁSTI ZÁVLAHY METUJE

Pozemky dotčené přístupem v k.ú. Krčín			
č. parc.	vlastník	LV	výměra KN
379/5	54901 Nové Město nad Metují	10001	2785 m²

SO - 01
Demolice akvaduktu

A1

A2

A3

A4

B1

B2

B3

E2




E1

Krčín 706434

U říčky

ZÁVLAHOVÉ KANÁLY
HRANICE PARCEL
ČÍSLA PARCEL

SMĚR PŘÍSTUPU
ZAŘÍZENÍ STAVENÍŠTĚ

Vypracoval	Zodpovědný Projektant	Zodpovědný Zástupce	Kontrola	 ROKYCANOVA 114/IV VYSOKÉ MÝTO 566 01 tel.  E-mail: agroprojekce@agroprojekce.cz
				
Kraj : Královéhradecký		ORP: Nové Město n. Met.		
MÚ : Nové Město nad Metují, Černčice, Nahořany				
Investor : ČR-SPÚ Husinecká 1024/11a, 13000 Praha3 Žižkov				
Akce : Odstranění části Závlahy Metuje				Stupeň : DBP
				Datum : 08. 2022
				Formát : 4xA4
				Zak.číslo : 058 30/21
Obsah : POV situační výkres				Měřítko : 1:2 000
				Príloha : C.4.